

# Albania

**Stolica:** Tirana  
**Powierzchnia:** 28 748 km<sup>2</sup>  
**Ludność:** 2 831,7 tys.  
**waluta:** lek albański (ALL) 1 ALL = 100 qindarek  
**Napięcie:** 220 V  
**Język:** albański  
**Wiza:** wiza nie jest wymagana

**Regiony:** [Centralna Albania](#) | [Południowa Albania](#) | [Północna Albania](#) | [Riwiera Albańska](#) | [Tirana](#) | [Wybrzeże Jońskie](#)



## POGODA

|                       | I  | II | III | IV | V  | VI | VII | VIII | IX | X  | XI | XII |
|-----------------------|----|----|-----|----|----|----|-----|------|----|----|----|-----|
| Najwyższe temperatury | 13 | 14 | 16  | 20 | 25 | 30 | 33  | 33   | 29 | 24 | 19 | 15  |
| Najniższe temperatury | 6  | 7  | 8   | 11 | 16 | 20 | 23  | 23   | 19 | 15 | 12 | 8   |
| Temperatura wody      | 14 | 14 | 14  | 15 | 18 | 22 | 24  | 24   | 23 | 21 | 19 | 16  |
| Godziny słoneczne     | 5  | 6  | 6   | 7  | 7  | 10 | 11  | 12   | 9  | 7  | 4  | 3   |
| Dni deszczowe         | 12 | 11 | 10  | 8  | 7  | 5  | 2   | 3    | 4  | 8  | 12 | 12  |
| Wilgotność            | 74 | 70 | 67  | 63 | 59 | 53 | 47  | 47   | 56 | 67 | 73 | 75  |

Dokumentem uprawniającym do wjazdu i wyjazdu z Albanii jest dowód osobisty lub paszport. Na terenie Albanii bez wizy można przebywać do 90 dni. Od turystów nie wymaga się posiadania powrotnego biletu ani określonej kwoty pieniędzy, nie ma też obowiązku meldunkowego.

Szczegółowe i aktualne informacje można znaleźć na stronie MSZ:  
[www.msz.gov.pl](http://www.msz.gov.pl) lub na stronie ambasady polskiej w Tiranie:  
[www.tirana.msz.gov.pl](http://www.tirana.msz.gov.pl)

**Ambasada Rzeczypospolitej Polskiej w Republice Albanii**

Albania, Tirana, Rruga e Durrësit 123,  
Tel.: +355 4 4510020 Tel. dyżurny: +355 694022011 Faks: +355 4 2233364  
[tirana.amb.sekretariat@msz.gov.pl](mailto:tirana.amb.sekretariat@msz.gov.pl)  
[www.tirana.msz.gov.pl](http://www.tirana.msz.gov.pl)

# Bośnia i Hercegowina

**Stolica:** Sarajewo  
**Powierzchnia:** 51 129 km<sup>2</sup>  
**Ludność:** 4,5 mln  
**waluta:** marka konwertibilna (KM), 1 KM = 100 fenigów  
**Napięcie:** 220 V  
**Język:** bośniacki, serbski, chorwacki  
**Wiza:** wiza nie jest wymagana

**Regiony:** [Bośnia Płn. - Wsch.](#) | [Centralna Bośnia](#) | [Hercegowina](#) | [Kraina Bośniacka](#) | [Neum](#) | [Posawina](#) | [Sarajewo](#)



## Pogoda

|                       | I  | II | III | IV | V  | VI | VII | VIII | IX | X  | XI | XII |
|-----------------------|----|----|-----|----|----|----|-----|------|----|----|----|-----|
| Najwyższe temperatury | 12 | 13 | 15  | 17 | 23 | 27 | 29  | 30   | 23 | 21 | 17 | 13  |
| Najniższe temperatury | 6  | 6  | 7   | 10 | 15 | 18 | 21  | 22   | 17 | 14 | 10 | 7   |
| Temperatura wody      | 12 | 13 | 15  | 15 | 19 | 21 | 24  | 26   | 23 | 21 | 17 | 13  |
| Godziny słoneczne     |    |    |     |    |    |    |     |      |    |    |    |     |
| Dni deszczowe         |    |    |     |    |    |    |     |      |    |    |    |     |
| Wilgotność            |    |    |     |    |    |    |     |      |    |    |    |     |

Dokumentem uprawniającym do wjazdu i wyjazdu z Bośni i Hercegowiny dla obywateli UE jest dowód osobisty lub paszport. Wiza nie jest wymagana w przypadku pobytu nieprzekraczającego 90 dni.

Szczegółowe i aktualne informacje można znaleźć na stronie MSZ:  
[www.msz.gov.pl](http://www.msz.gov.pl) lub na stronie ambasady polskiej w Sarajewie  
[www.sarajewo.polemb.net](http://www.sarajewo.polemb.net)

**Ambasada Rzeczypospolitej Polskiej w Bośni i Hercegowinie**

Bośnia i Hercegowina, Sarajewo, Dola 13, 71000

Tel.: +387 33 215 862 lub 201 142 Tel. dyżurny: +387 61 899 974 Faks: +387 33  
226 844

[sarajewo.amb.sekretariat@msz.gov.pl](mailto:sarajewo.amb.sekretariat@msz.gov.pl)

[www.sarajewo.polemb.net](http://www.sarajewo.polemb.net)

# Bułgaria

**Stolica:** Sofia  
**Powierzchnia:** 110 910 km<sup>2</sup>  
**Ludność:** 7 640,2 tys.  
**waluta:** lew (BGN), 1 BGN = 100 stotinek  
**Napięcie:** 220 V  
**Język:** bułgarski  
**Wiza:** wiza nie jest wymagana

**Regiony:** [Dolina Strumy](#) | [Nizina Górnotracka](#) | [Nizina Naddunajska](#) | [Pirin](#) | [Rodopy](#) | [Sofia](#) | [Stara Płanina](#) | [Słoneczny Brzeg](#) | **Złote Piaski**



## Pogoda

|                       | I  | II | III | IV | V  | VI | VII | VIII | IX | X  | XI | XII |
|-----------------------|----|----|-----|----|----|----|-----|------|----|----|----|-----|
| Najwyższe temperatury | 6  | 6  | 11  | 16 | 22 | 26 | 30  | 29   | 26 | 21 | 13 | 7   |
| Najniższe temperatury | -1 | -2 | 2   | 7  | 12 | 16 | 19  | 18   | 14 | 11 | 6  | 1   |
| Temperatura wody      | 6  | 6  | 7   | 12 | 17 | 22 | 24  | 26   | 22 | 19 | 13 | 9   |
| Godziny słoneczne     | 2  | 3  | 4   | 6  | 8  | 9  | 11  | 10   | 8  | 6  | 3  | 2   |
| Dni deszczowe         | 10 | 9  | 8   | 9  | 10 | 9  | 6   | 4    | 4  | 7  | 10 | 10  |
| Wilgotność            | 85 | 81 | 78  | 76 | 76 | 73 | 68  | 70   | 73 | 78 | 80 | 84  |

Dokumentem uprawniającym do wjazdu i wyjazdu z Bułgarii tak jak i innych krajów Unii Europejskiej jest dowód osobisty lub paszport, jednak podróżując

autokarem czy samochodem przed wyjazdem należy się upewnić czy trasa nie przebiega przez kraje, gdzie wymagany jest paszport. Na terenie Bułgarii bez wizy można przebywać 90 dni w ciągu 6 miesięcy, a okres ważności paszportu nie może być krótszy niż dozwolony czas pobytu.

Szczegółowe i aktualne informacje można znaleźć na stronie MSZ:  
[www.msz.gov.pl](http://www.msz.gov.pl) lub na stronie ambasady polskiej w Sofii  
<http://www.sofia.polemb.net>

**Ambasada Rzeczypospolitej Polskiej w Republice Bułgarii**

Bułgaria, Sofia, Chan Krum 46, 1000

Tel.: +359 2 987 26 10 Tel. dyżurny: +359 888 54 34 00

[sofia.amb.sekretariat@msz.gov.pl](mailto:sofia.amb.sekretariat@msz.gov.pl)

<http://www.sofia.polemb.net>

# Chiny

|                      |   |
|----------------------|---|
| <b>Stolica:</b>      | Pekin   |
| <b>Powierzchnia:</b> | 9 596 960 km <sup>2</sup>   |
| <b>Ludność:</b>      | 1 330,1 mln   |
| <b>waluta:</b>       | juan renminbi z nowym oznaczeniem China New Yuan (CNY), 1 CNY = 100 fenów |
| <b>Napięcie:</b>     | 220 V   |
| <b>Język:</b>        | chiński   |
| <b>Wiza:</b>         | wiza jest wymagana  |

**Regiony:** [Ałtaj](#) | [A?tan - Tag](#) | [Cajdam](#) | [Cinling](#) | [Góry Wschodniochińskie](#) | [Hainan](#) | [Hongkong](#) | [Karakorum](#) | [Kotlina Dżungarska](#) | [Kunlun](#) | [Mały Chingan](#) | [Nan - Shan](#) | [Nizina Chińska](#) | [Nizina Mandżurska](#) | [Pekin](#) | [Pustynia Gobi](#) | [Pustynia Takla Makan](#) | [Syczuan](#) | **Szanghaj** | [Tien - Szan](#) | [Tybet](#) | [Wielki Chingan](#) | [Wybrzeże Pohaj](#) | [Wybrzeże Żółte](#) | [Wyżyna Junkuej](#) | [Wyżyna Południowo - Wschodnia](#)



## Pogoda

|                       | I  | II | III | IV | V  | VI | VII | VIII | IX | X  | XI | XII |
|-----------------------|----|----|-----|----|----|----|-----|------|----|----|----|-----|
| Najwyższe temperatury | 8  | 10 | 13  | 19 | 25 | 27 | 31  | 30   | 27 | 23 | 16 | 11  |
| Najniższe temperatury | 3  | 4  | 8   | 12 | 18 | 22 | 26  | 25   | 22 | 18 | 11 | 6   |
| Temperatura wody      | 8  | 8  | 12  | 14 | 19 | 22 | 26  | 27   | 25 | 22 | 17 | 11  |
| Godziny słoneczne     | 4  | 5  | 3   | 5  | 6  | 4  | 6   | 6    | 6  | 5  | 4  | 5   |
| Dni deszczowe         | 12 | 10 | 14  | 13 | 12 | 18 | 15  | 19   | 13 | 12 | 11 | 12  |
| Wilgotność            | 75 | 73 | 72  | 72 | 73 | 82 | 80  | 82   | 77 | 75 | 74 | 74  |

Obywateli polskich wybierających się do Chin obowiązują wize, które można uzyskać w ambasadach i urzędach konsularnych po przedstawieniu paszportu (ważnego min. 6 miesięcy od daty wyjazdu z Chin), zdjęcia, wypełnionego wniosku wizowego, kserokopii biletu do Chin albo wydruku potwierdzającego hotelową rezerwację, bądź też potwierdzenia uczestnictwa w wycieczce. Wyjazd z terytorium Chin do Specjalnej Strefy Administracyjnej Hongkongu lub Makau traktowany jest jako opuszczenie granic ChRL i automatycznie anuluje ważność posiadanej wizej jednokrotnej, dlatego przed podróżowaniem w te miejsca trzeba zadbać o posiadanie wizej dwu- lub wielokrotnej. Polacy podróżujący wyłącznie do Hongkongu i Makau nie potrzebują wizej wjazdowych, jeżeli ich pobyt nie przekracza 3 miesięcy. Podróżując dalej do Chin wizej wjazdową można uzyskać w specjalnych biurach łącznikowych centralnych władz ChRL. W Chinach istnieje obowiązek meldunkowy, którego dokonuje administracja hotelu.

Szczegółowe i aktualne informacje można znaleźć na stronie MSZ:  
[www.msz.gov.pl](http://www.msz.gov.pl) lub na stronie ambasady polskiej w Pekinie  
[www.pekin.polemb.net](http://www.pekin.polemb.net)

**Ambasada Rzeczypospolitej Polskiej w Chińskiej Republice Ludowej**

Chiny, Pekin, 1 Ritan Lu, Jianguomenwai, 100600  
Tel. dyżurny: +861065321235 Faks: +861065321745  
[pekin.amb.sekretariat@msz.gov.pl](mailto:pekin.amb.sekretariat@msz.gov.pl)  
[www.pekin.polemb.net](http://www.pekin.polemb.net)

**Konsulat Generalny Rzeczypospolitej Polskiej w Szanghaju**

Chińska Republika Ludowa, Szanghaj, 618 Jianguo Xi Road, 200031  
Tel.: +86 21 6433 9288 Tel.: +86 21 6433 4735 Tel. dyżurny: +86 15 0004 44808  
Faks: +86 21 6433 0417  
[szanghaj.kg.sekretariat@msz.gov.pl](mailto:szanghaj.kg.sekretariat@msz.gov.pl)  
[www.szanghajkg.polemb.net](http://www.szanghajkg.polemb.net)



# Chorwacja



**Stolica:** Zagrzeb  
**Powierzchnia:** 56 610 km<sup>2</sup>  
**Ludność:** 4 437,4 tys.  
**waluta:** kuna chorwacka (HRK), 1 kuna = 100 lipa  
**Napięcie:** 220 V  
**Język:** chorwacki  
**Wiza:** wiza nie jest wymagana

**Regiony:** [Chorwacja Środkowa](#) | [Dalmacja Południowa](#) | [Dalmacja Północna](#) | [Istria](#) | [Kvarner](#) | [Slavonia](#) | [Wyspa Brač](#) | [Wyspa Ciovo](#) | [Wyspa Cres](#) | [Wyspa Dugi](#) | [Wyspa Hvar](#) | [Wyspa Korčula](#) | [Wyspa Kornati](#) | [Wyspa Krk](#) | [Wyspa Lastovo](#) | [Wyspa Lopud](#) | [Wyspa Losinj](#) | [Wyspa Mljet](#) | [Wyspa Murter](#) | [Wyspa Pag](#) | [Wyspa Pasman](#) | [Wyspa Rab](#) | [Wyspa Solta](#) | [Wyspa Ugljan](#) | [Wyspa Vis](#) | [Zagrzeb](#)



## Pogoda

|                       | I  | II | III | IV | V  | VI | VII | VIII | IX | X  | XI | XII |
|-----------------------|----|----|-----|----|----|----|-----|------|----|----|----|-----|
| Najwyższe temperatury | 12 | 13 | 14  | 17 | 21 | 25 | 29  | 28   | 25 | 21 | 17 | 14  |
| Najniższe temperatury | 6  | 6  | 8   | 11 | 14 | 18 | 21  | 21   | 18 | 14 | 10 | 8   |
| Temperatura wody      | 13 | 12 | 13  | 14 | 17 | 21 | 23  | 23   | 22 | 21 | 18 | 15  |
| Godziny słoneczne     | 4  | 5  | 5   | 6  | 8  | 10 | 12  | 11   | 9  | 7  | 4  | 3   |

|   |    |    |    |    |    |    |    |    |    |    |    |    |
|---|----|----|----|----|----|----|----|----|----|----|----|----|
|  Dni deszczowe | 13 | 13 | 11 | 10 | 10 | 6  | 4  | 3  | 7  | 11 | 16 | 15 |
|  Wilgotność    | 61 | 64 | 64 | 67 | 69 | 65 | 64 | 59 | 63 | 64 | 66 | 66 |

Dokumentem uprawniającym do wjazdu i wyjazdu z Chorwacji tak jak i innych krajów Unii Europejskiej jest dowód osobisty lub paszport, jednak podróżując autokarem czy samochodem przed wyjazdem należy się upewnić czy trasa nie przebiega przez kraje, gdzie wymagany jest paszport. Na terenie Chorwacji bez wizy można przebywać 90 dni, a okres ważności paszportu nie może być krótszy niż dozwolony czas pobytu.

Szczegółowe i aktualne informacje można znaleźć na stronie MSZ:  
[www.msz.gov.pl](http://www.msz.gov.pl) lub na stronie ambasady polskiej w Zagrzebiu  
[www.zagrzeb.polemb.net](http://www.zagrzeb.polemb.net)

**Ambasada Rzeczypospolitej Polskiej w Republice Chorwacji**

Chorwacja, Zagrzeb, Krležin Gvozd 3, 10000

Tel.: +3851 4899444

[www.zagrzeb.polemb.net](http://www.zagrzeb.polemb.net)

# Cypr

**Stolica:** Nikozja  
**Powierzchnia:** 9 250 km<sup>2</sup>  
**Ludność:** 867,6 tys.  
**waluta:** strefa grecka: euro (EUR), strefa turecka: lira turecka (TRY)  
**Napięcie:** 220 V  
**Język:** grecki, turecki  
**Wiza:** wiza nie jest wymagana (wymagany paszport lub dowód osobisty)

**Regiony:** [Ayia Napa](#) | [Cypr Północny](#) | [Góry Troodos](#) | [Larnaka](#) | [Limassol](#) | [Nikozja](#) | [Paphos](#)



## Pogoda

|                       | I  | II | III | IV | V  | VI | VII | VIII | IX | X  | XI | XII |
|-----------------------|----|----|-----|----|----|----|-----|------|----|----|----|-----|
| Najwyższe temperatury | 16 | 16 | 17  | 21 | 25 | 30 | 32  | 33   | 29 | 25 | 18 | 17  |
| Najniższe temperatury | 7  | 8  | 9   | 11 | 15 | 19 | 21  | 22   | 19 | 15 | 12 | 9   |
| Temperatura wody      | 17 | 17 | 18  | 20 | 21 | 24 | 26  | 27   | 26 | 24 | 21 | 19  |
| Godziny słoneczne     | 6  | 5  | 8   | 9  | 11 | 12 | 13  | 12   | 11 | 9  | 8  | 6   |
| Dni deszczowe         | 10 | 8  | 5   | 3  | 2  | 1  | 0   | 0    | 1  | 3  | 5  | 9   |
| Wilgotność            | 78 | 76 | 69  | 64 | 57 | 52 | 54  | 56   | 56 | 61 | 71 | 74  |

Dokumentem uprawniającym do wjazdu i wyjazdu z Cypru tak jak i innych krajów Unii Europejskiej jest dowód osobisty lub paszport. Lecąc na Cypr samolotem nie potrzebujemy paszportu, jednak podróżując autokarem czy samochodem przed wyjazdem należy się upewnić czy trasa nie przebiega przez kraje, gdzie wymagany jest paszport.

Na Cyprze nie ma obowiązku meldunkowego jeżeli pobyt nie przekracza 90 dni i nie jest w tym czasie podejmowana praca na terenie kraju.

Szczegółowe i aktualne informacje można znaleźć na stronie MSZ:

[www.msz.gov.pl](http://www.msz.gov.pl) lub na stronie ambasady polskiej na Cyprze

[www.nikozja.polemb.net](http://www.nikozja.polemb.net)

### **Ambasada Rzeczypospolitej Polskiej w Republice Cypryjskiej**

Cypr, Nikozja, Kennedy Avenue 12/14, Office 601, 1087

Tel.: +35722668415 Tel. dyżurny: +35799531937

[nikozja.amb.sekretariat@msz.gov.pl](mailto:nikozja.amb.sekretariat@msz.gov.pl)

[www.nikozja.polemb.net](http://www.nikozja.polemb.net)

### **Konsulat Honorowy Rzeczypospolitej Polskiej w Limassol**

Cypr, Limassol, 42, Ayias Fylaxeos Street, 3rd Floor, Apt. 307, 3025 Limassol

Tel.: (00-357) 253-434-48 Faks: (00-357) 253-591-08

[info@papaphilippou.eu](mailto:info@papaphilippou.eu)

# Czarnogóra

|                      |                                |
|----------------------|--------------------------------|
| <b>Stolica:</b>      | Podgorica                      |
| <b>Powierzchnia:</b> | 13 812 km <sup>2</sup>         |
| <b>Ludność:</b>      | 672,1 tys                      |
| <b>waluta:</b>       | euro (EUR), 1 EUR = 100 centów |
| <b>Napięcie:</b>     | 220 V                          |
| <b>Język:</b>        | czarnogórski                   |
| <b>Wiza:</b>         | wiza nie jest wymagana         |

**Regiony:** [Czarnogóra Centralna](#) | [Góry Dynarskie](#) | [Podgorica](#) | **Riwiera Czarnogórska**



## Pogoda

|                       | I  | II | III | IV | V  | VI | VII | VIII | IX | X  | XI | XII |
|-----------------------|----|----|-----|----|----|----|-----|------|----|----|----|-----|
| Najwyższe temperatury | 11 | 11 | 15  | 17 | 22 | 26 | 29  | 29   | 26 | 20 | 14 | 12  |
| Najniższe temperatury | 2  | 2  | 5   | 7  | 11 | 15 | 17  | 17   | 13 | 10 | 7  | 3   |
| Temperatura wody      | 9  | 11 | 14  | 15 | 19 | 20 | 24  | 25   | 23 | 20 | 14 | 9   |
| Godziny słoneczne     | 0  | 0  | 0   | 0  | 0  | 0  | 0   | 0    | 0  | 0  | 0  | 0   |
| Dni deszczowe         | 14 | 13 | 14  | 14 | 12 | 9  | 7   | 6    | 8  | 12 | 13 | 13  |
| Wilgotność            | 77 | 68 | 68  | 74 | 68 | 62 | 59  | 64   | 73 | 78 | 75 | 75  |

Dokumentem uprawniającym do wjazdu i wyjazdu z Czarnogóry jest ważny dowód osobisty lub paszport, jednak podróżując autokarem czy samochodem przed wyjazdem należy się upewnić czy trasa nie przebiega przez kraje, gdzie wymagany jest paszport. Na terenie Czarnogóry bez wizy można przebywać 90 dni, a okres

ważności paszportu nie może być krótszy niż dozwolony czas pobytu.

Szczegółowe i aktualne informacje można znaleźć na stronie MSZ:

[www.msz.gov.pl](http://www.msz.gov.pl) lub na stronie ambasady polskiej w Podgoricy

[www.podgorica.polemb.net](http://www.podgorica.polemb.net)

**Ambasada Rzeczypospolitej Polskiej w Czarnogórze**

Czarnogóra, Podgorica, Kozaračka 79, 81000

Tel.: 00 382 20 608 320, 00 382 20 608 321 Tel. dyżurny: 00 382 69 376 634 Faks:

00 382 20 658 581

[podgorica.amb.sekretariat@msz.gov.pl](mailto:podgorica.amb.sekretariat@msz.gov.pl)

[www.podgorica.polemb.net](http://www.podgorica.polemb.net)

# Dominikana

**Stolica:** Santo Domingo  
**Powierzchnia:** 48 730 km<sup>2</sup>  
**Ludność:** 9 049,5 tys.  
**waluta:** peso dominikańskie (DOP), 1 peso = 100 centavos  
**Napięcie:** 110 V  
**Język:** hiszpański  
**Wiza:** wiza nie jest wymagana

**Regiony:** [Barahona](#) | [La Romana](#) | [Puerto Plata](#) | **Punta Cana** | [Samana](#) | [Santo Domingo](#)



## Pogoda

|      |                       | I  | II | III | IV | V  | VI | VII | VIII | IX | X  | XI | XII |
|------|-----------------------|----|----|-----|----|----|----|-----|------|----|----|----|-----|
| + °C | Najwyższe temperatury | 29 | 30 | 29  | 30 | 30 | 30 | 30  | 30   | 30 | 30 | 30 | 30  |
| - °C | Najniższe temperatury | 19 | 19 | 20  | 21 | 22 | 22 | 22  | 23   | 22 | 22 | 21 | 20  |
| °C   | Temperatura wody      | 27 | 26 | 26  | 27 | 27 | 27 | 28  | 28   | 28 | 28 | 27 | 27  |
|      | Godziny słoneczne     | 6  | 6  | 7   | 7  | 6  | 6  | 6   | 7    | 7  | 6  | 10 | 6   |
|      | Dni deszczowe         | 7  | 6  | 5   | 7  | 11 | 12 | 11  | 11   | 11 | 11 | 10 | 8   |
|      | Wilgotność            | 78 | 73 | 75  | 76 | 77 | 78 | 78  | 78   | 79 | 79 | 79 | 79  |

Dokumentem uprawniającym do wjazdu i wyjazdu z Dominikany jest paszport ważny przynajmniej 6 miesięcy. Od turystów nie jest wymagana wiza wjazdowa, niemniej przed wjazdem na terytorium państwa należy okazać bilet powrotny, przedstawić środki finansowe na pokrycie kosztów deklarowanego pobytu oraz

wykupić na granicy kartę turystyczną, która uprawnia do przebywania na terenie kraju do 90 dni (karta turystyczna często jest wliczona w cenę biletu lotniczego). Turystów obowiązuje zameldowanie w hotelu, pensjonacie itp., w związku z tym konieczne jest wypełnienie odpowiedniego formularza.

Szczegółowe i aktualne informacje można znaleźć na stronie MSZ:  
[www.msz.gov.pl](http://www.msz.gov.pl) lub na stronie ambasady polskiej w Puerto Plata:  
[www.dominikana.konsulat.gov.pl](http://www.dominikana.konsulat.gov.pl)

**Konsulat Honorowy Rzeczypospolitej Polskiej w Santo Domingo**

Dominikana, Santo Domingo, Avenida Sarasota # 20, Torre Empresarial AIRD,  
4to. piso Apartamento 4 noroeste, Ensanche, La Julia,  
Tel.: (00-18-09) 472-20-72 Tel. dyżurny: (00-18-09) 224-04-12 Faks: (00-18-09)  
472-22-08  
[g.vega@codetel.net.do](mailto:g.vega@codetel.net.do)



# Egipt

|                      |   |
|----------------------|---|
| <b>Stolica:</b>      | Kair  |
| <b>Powierzchnia:</b> | 1 001 450 km <sup>2</sup>                                       |
| <b>Ludność:</b>      | 80 471,9 tys.   |
| <b>waluta:</b>       | funt egipski (EGP), 1 EGP = 100 piastrow                        |
| <b>Napięcie:</b>     | 220 V   |
| <b>Język:</b>        | arabski   |
| <b>Wiza:</b>         | wiza turystyczna jest wymagana (płatna na lotnisku lub granicy) |

**Regiony:** [Dahab](#) | [Hurghada](#) | [Kair](#) | [Marsa Alam](#) | [Sharm El Sheikh](#) | [Taba](#)



## Pogoda

|                       | I  | II | III | IV | V  | VI | VII | VIII | IX | X  | XI | XII |
|-----------------------|----|----|-----|----|----|----|-----|------|----|----|----|-----|
| Najwyższe temperatury | 22 | 23 | 25  | 27 | 30 | 32 | 33  | 34   | 32 | 30 | 27 | 24  |
| Najniższe temperatury | 14 | 14 | 16  | 19 | 23 | 25 | 26  | 27   | 25 | 23 | 19 | 16  |
| Temperatura wody      | 22 | 21 | 22  | 23 | 25 | 26 | 27  | 28   | 27 | 27 | 25 | 24  |
| Godziny słoneczne     | 7  | 8  | 9   | 10 | 11 | 10 | 10  | 10   | 10 | 10 | 8  | 8   |
| Dni deszczowe         |    |    |     |    |    |    |     |      |    |    |    |     |
| Wilgotność            | 53 | 51 | 51  | 52 | 51 | 52 | 54  | 52   | 54 | 55 | 56 | 5   |

Między Polską a Egiptem obowiązuje ruch wizowy. Wizy turystyczne zakupić można na lotnisku i obowiązuje ona na okres 30 dni. Paszport powinien być ważny

min. 6 miesięcy od daty planowanego powrotu. Osoby małoletnie również muszą posiadać swój paszport.

Szczegółowe i aktualne informacje można znaleźć na stronie MSZ:  
<http://www.msz.gov.pl/>

Najbliższe ambasady/konsulaty:

### **Ambasada Rzeczypospolitej Polskiej w Arabskiej Republice Egiptu**

Egipt, Kair, 5, Aziz Osman Str., Zamalek,  
Tel.: +202 27367456, +202 27359583, +202 27355416 Tel. dyżurny:  
+20105485500  
[www.kair.polemb.net](http://www.kair.polemb.net)

### **Konsulat Honorowy Rzeczypospolitej Polskiej w Port Said**

Egipt, Port Said, Street 23 July/Abd El Feda Str., P.O Box 335  
Tel.: (00-266) 332-48-79 Tel.: (00-266) 332-27-49 Tel.: (00-266) 332-37-21  
Tel. dyżurny: (00-20) 122-149-598 Faks: (00-266) 324-60-94

# Emiraty Arabskie

|                      |                                     |
|----------------------|-------------------------------------|
| <b>Stolica:</b>      | Abu Dhabi                           |
| <b>Powierzchnia:</b> | 83 600 km <sup>2</sup>              |
| <b>Ludność:</b>      | 8,2 mln                             |
| <b>waluta:</b>       | dirham ZEM (AED), 1 Dh = 100 filsów |
| <b>Napięcie:</b>     | 220 V                               |
| <b>Język:</b>        | arabski                             |
| <b>Wiza:</b>         | wiza jest wymagana                  |

**Regiony:** Abu Dhabi | [Al Ain](#) | [Dubaj](#) | [Fujairah](#) | [Ras Al Khaimah](#) | [Sharjah](#)



## Pogoda

|                       | I  | II | III | IV | V  | VI | VII | VIII | IX | X  | XI | XII |
|-----------------------|----|----|-----|----|----|----|-----|------|----|----|----|-----|
| Najwyższe temperatury | 24 | 25 | 28  | 33 | 38 | 39 | 40  | 40   | 39 | 35 | 30 | 26  |
| Najniższe temperatury | 14 | 15 | 17  | 21 | 25 | 27 | 29  | 29   | 27 | 23 | 19 | 16  |
| Temperatura wody      | 22 | 21 | 23  | 25 | 27 | 30 | 31  | 32   | 32 | 30 | 27 | 25  |
| Godziny słoneczne     | 8  | 8  | 8   | 9  | 11 | 11 | 10  | 10   | 10 | 10 | 10 | 8   |
| Dni deszczowe         | 1  | 2  | 3   | 1  | 0  | 0  | 0   | 0    | 0  | 0  | 0  | 1   |
| Wilgotność            | 69 | 68 | 63  | 58 | 56 | 60 | 61  | 62   | 64 | 64 | 65 | 68  |

Między Polską a Emiratami Arabskimi obowiązuje ruch wizowy oraz zasada sponsorowania wiz. Niezbędna jest tzw. promesa wizowa na lotnisku przylotowym, wystawiona w urzędzie imigracyjnym. Podmiotem wystawienia promesy, czyli

tw. sponsorem może być przykładowo obywatel Emiratów Arabskich, cudzoziemiec przebywający na terenie kraju na podstawie wizy pobytowej z prawem do pracy, hotel, biuro podróży lub przedstawicielstwo linii lotniczych. Do jej uzyskania trzeba złożyć odpowiednie dokumenty w postaci: wypełnionego wniosku wizowego, zeskanowanego paszportu ze zdjęciem, zdjęcia, formularza „autoryzacji karty kredytowej” i kopii karty kredytowej. W trakcie odprawy wylotowej z Polski kopię promesy należy mieć przy sobie. Paszport musi być ważny co najmniej 6 miesięcy od daty powrotu i nie może posiadać stempli izraelskich – w takim przypadku może być kłopot z uzyskaniem wizy i wjazdem do kraju.

Na terenie państwa obowiązek meldunkowy dotyczy wszystkich przyjezdnych, a stosowny formularz można wypełnić w hotelach, pensjonatach itp.

Przed planowaniem podróży zaleca się zapoznanie z ostrzeżeniami dla podróżujących, zawierającymi najnowsze informacje istotne dla bezpieczeństwa, a także przekraczania granic z krajami sąsiadującymi.

Szczegółowe i aktualne informacje można znaleźć na stronie MSZ:  
[www.msz.gov.pl](http://www.msz.gov.pl) lub na stronie ambasady polskiej w Abu Dhabi:  
[www.abuzabi.polemb.net](http://www.abuzabi.polemb.net)

**Ambasada Rzeczypospolitej Polskiej w Zjednoczonych Emiratach Arabskich**  
Zjednoczone Emiraty Arabskie, Abu Dhabi, PO BOX 2334  
Tel.: +971 2 446 5200 Tel.: Konsul: +971 50 662 6151 Faks: +971 2 446 2967  
[abudhabi.amb.sekretariat@msz.gov.pl](mailto:abudhabi.amb.sekretariat@msz.gov.pl)  
[www.abuzabi.polemb.net](http://www.abuzabi.polemb.net)

# Francja

**Stolica:** Paryż  
**Powierzchnia:** 675 417 km<sup>2</sup>  
**Ludność:** 65 700 tys.  
**waluta:** euro (EUR), 1 EUR = 100 centów  
**Napięcie:** 220 V  
**Język:** francuski  
**Wiza:** wiza nie jest wymagana

**Regiony:** [Alzacja](#) | [Bretania](#) | [Burgundia](#) | [Dolina Garonny](#) | [Dolina Loary](#) | [Korsyka](#) | [Lazurowe Wybrzeże](#) | [Lotaryngia](#) | [Masyw Centralny](#) | [Nicea](#) | [Normandia](#) | [Paryż](#) | [Pireneje](#) | [Północna Francja](#) | [Szampania](#) | [Zatoka Biskajska](#)



## Pogoda

|                       | I  | II | III | IV | V  | VI | VII | VIII | IX | X  | XI | XII |
|-----------------------|----|----|-----|----|----|----|-----|------|----|----|----|-----|
| Najwyższe temperatury | 11 | 12 | 14  | 17 | 21 | 24 | 27  | 27   | 24 | 20 | 15 | 12  |
| Najniższe temperatury | 5  | 6  | 8   | 11 | 14 | 18 | 21  | 21   | 18 | 14 | 9  | 6   |
| Temperatura wody      | 13 | 12 | 13  | 14 | 16 | 20 | 23  | 23   | 21 | 19 | 16 | 14  |
| Godziny słoneczne     | 4  | 5  | 5   | 6  | 7  | 8  | 10  | 9    | 7  | 6  | 4  | 4   |
| Dni deszczowe         | 7  | 7  | 8   | 8  | 7  | 5  | 3   | 6    | 6  | 8  | 8  | 6   |
| Wilgotność            | 61 | 63 | 67  | 70 | 71 | 71 | 67  | 66   | 66 | 66 | 64 | 64  |

Dokumentem uprawniającym nas do pobytu na terenie Francji jest dowód osobisty lub paszport (o ile nie posiadamy dowodu). Obowiązują nas te same co w innych

krajach Unii Europejskiej przepisy dewizowe oraz nie ma obowiązku meldunkowego, jeżeli nasz pobyt na terenie kraju nie przekracza 90 dni.

Szczegółowe i aktualne informacje można znaleźć na stronie Ministerstwa Spraw Zagranicznych: [www.msz.gov.pl](http://www.msz.gov.pl) lub na stronie ambasad i konsulatów we Francji.

**Ambasada Rzeczypospolitej Polskiej w Republice Francuskiej**

Francja, Paryż, 1, Talleyrand, 75007

Tel.: +33 143173405 Tel. dyżurny: +33 680580220 Faks: +33 143173507

[paryz.amb.sekretariat@msz.gov.pl](mailto:paryz.amb.sekretariat@msz.gov.pl)

[www.paryz.polemb.net](http://www.paryz.polemb.net)

**Konsulat Honorowy Rzeczypospolitej Polskiej w Nicei**

Francja, Nicea, 205 Avenue de la Lanterne, 06 200

Tel.: (00-33-4) 937-147-28

[forka.invest@hotmail.fr](mailto:forka.invest@hotmail.fr)

# Grecja

**Stolica:** Ateny  
**Powierzchnia:** 131 990 km<sup>2</sup>  
**Ludność:** 11 305,1 tys.  
**waluta:** euro (EUR), 1 EUR = 100 centów  
**Napięcie:** 220 V  
**Język:** grecki  
**Wiza:** wiza nie jest wymagana

**Regiony:** [Alonissos](#) | [Andros](#) | [Antiparos](#) | [Ateny](#) | [Attyka](#) | [Chalkidiki](#) | [Chios](#) | [Epirus](#) | [Evia](#) | [Grecja Środkowa](#) | [Grecka Macedonia](#) | [Ikaria](#) | [Ios](#) | [Itaka](#) | [Karpathos](#) | [Kefalonia](#) | [Keos](#) | [Korfu](#) | [Kos](#) | **Kreta** | [Lefkada](#) | [Lesbos](#) | [Limnos](#) | [Milos](#) | [Mykonos](#) | [Naxos](#) | [Paros](#) | [Patmos](#) | [Peloponez](#) | [Riwiera Olimpijska](#) | [Rodos](#) | [Saloniki](#) | [Samos](#) | [Samotraka](#) | [Santorini](#) | [Skiathos](#) | [Skopelos](#) | [Syros](#) | [Tesalia](#) | [Thassos](#) | [Tinos](#) | [Zakynthos](#)



## Pogoda

|                       | I  | II | III | IV | V  | VI | VII | VIII | IX | X  | XI | XII |
|-----------------------|----|----|-----|----|----|----|-----|------|----|----|----|-----|
| Najwyższe temperatury | 16 | 16 | 17  | 20 | 23 | 27 | 29  | 29   | 27 | 24 | 21 | 18  |
| Najniższe temperatury | 9  | 9  | 10  | 12 | 15 | 19 | 22  | 22   | 19 | 17 | 14 | 11  |
| Temperatura wody      | 16 | 15 | 16  | 16 | 19 | 22 | 24  | 25   | 24 | 23 | 20 | 17  |
| Godziny słoneczne     | 3  | 5  | 6   | 8  | 10 | 12 | 13  | 12   | 10 | 6  | 6  | 4   |
| Dni deszczowe         | 14 | 9  | 10  | 6  | 4  | 1  | 1   | 1    | 2  | 6  | 11 | 14  |
| Wilgotność            | 71 | 68 | 65  | 61 | 62 | 58 | 57  | 60   | 62 | 66 | 70 | 71  |

Dokumentem uprawniającym do wjazdu i wyjazdu z Grecji tak jak i innych krajów Unii Europejskiej jest dowód osobisty lub paszport.

W Grecji nie ma obowiązku meldunkowego jeżeli pobyt nie przekracza 90 dni i nie jest w tym czasie podejmowana praca na terenie kraju.

Szczegółowe i aktualne informacje można znaleźć na stronie MSZ:  
[www.msz.gov.pl](http://www.msz.gov.pl) lub na stronie ambasady polskiej w Atenach  
[www.athens.polemb.net](http://www.athens.polemb.net)

Najbliższe ambasady i konsulaty:

### **Ambasada Rzeczypospolitej Polskiej w Republice Greckiej**

Grecja, Ateny, Chryssanthemon 22, 154 52 Paleo Psychiko  
Tel.: +302106797700 Tel. dyżurny: +306936554629 Faks: +302106797711  
[http: www.athens.polemb.net](http://www.athens.polemb.net)

### **Konsulat Honorowy Rzeczypospolitej Polskiej w Heraklionie**

Grecja, Heraklion, 39, 1821 Str., 712 01 Heraklion - Crete  
Tel.: (00-302-810) 221-786 Tel. dyżurny: (00-302-810) 325-242



# Hiszpania

**Stolica:** Madryt  
**Powierzchnia:** 504 645 km<sup>2</sup>  
**Ludność:** 47 150 tys.  
**waluta:** euro (EUR), 1 EUR = 100 centów  
**Napięcie:** 230 V  
**Język:** hiszpański  
**Wiza:** wiza nie jest wymagana

**Regiony:** [Andaluzja](#) | [Andaluzja - Costa Almeria](#) | [Aragonia](#) | [Barcelona](#) | [Costa Azahar](#) | [Costa Blanca](#) | [Costa Brava](#) | [Costa De La Luz](#) | [Costa Dorada](#) | [Costa Del Sol](#) | [El Hierro](#) | [Estremadura](#) | [Formentera](#) | [Fuerteventura](#) | [Galicja](#) | [Gran Canaria](#) | [Ibiza](#) | [Kastylia - La Mancha](#) | [Kastylia - Leon](#) | [Katalonia](#) | [La Gomera](#) | [La Palma](#) | [Lanzarote](#) | [Madryt](#) | [Majorka](#) | [Minorka](#) | **Teneryfa** | [Zielone Wybrzeże](#)



Pogoda:

|                       | I  | II | III | IV | V  | VI | VII | VIII | IX | X  | XI | XII |
|-----------------------|----|----|-----|----|----|----|-----|------|----|----|----|-----|
| Najwyższe temperatury | 21 | 21 | 22  | 22 | 24 | 26 | 29  | 29   | 28 | 26 | 24 | 22  |
| Najniższe temperatury | 15 | 15 | 16  | 16 | 17 | 19 | 21  | 21   | 21 | 20 | 18 | 16  |
| Temperatura wody      | 19 | 18 | 18  | 18 | 19 | 20 | 21  | 22   | 23 | 23 | 21 | 20  |
| Godziny słoneczne     | 6  | 7  | 7   | 8  | 9  | 10 | 11  | 10   | 8  | 7  | 6  | 6   |
| Dni deszczowe         | 5  | 5  | 5   | 3  | 1  | 1  | 0   | 1    | 1  | 3  | 5  | 6   |
| Wilgotność            | 66 | 66 | 62  | 61 | 60 | 59 | 56  | 58   | 63 | 65 | 67 | 66  |

Dokumentem uprawniającym nas do pobytu na terenie Hiszpanii jest dowód osobisty lub paszport (o ile nie posiadamy dowodu). Obowiązują nas te same co w innych krajach Unii Europejskiej przepisy dewizowe oraz nie ma obowiązku meldunkowego, jeżeli nasz pobyt na terenie kraju nie przekracza 90 dni.

Szczegółowe i aktualne informacje można znaleźć na stronie Ministerstwa Spraw Zagranicznych: [www.msz.gov.pl](http://www.msz.gov.pl) lub na stronie ambasad i konsulatów w Hiszpanii.

Ambasady i polskie placówki dyplomatyczne:

### **Ambasada Rzeczypospolitej Polskiej w Królestwie Hiszpanii**

Hiszpania, Madryt, Guisando 23 bis, 28035  
Tel.: +34 913 736605 Tel. dyżurny: +34 913 769555  
[www.madryt.polemb.net](http://www.madryt.polemb.net)

### **Wydział Konsularny Ambasady RP w Madrycie**

Hiszpania, Madryt, Goya 15 4°, 28001  
Tel.: +34 914 362 632 Faks: +34 913 736 624

### **Instytut Polski w Madrycie**

Hiszpania, Madryt, Felipe IV 12 bajo A, 28014  
Tel.: +34 91429 86 72 Faks: +34 91429 86 82  
[www.culturapolaca.es](http://www.culturapolaca.es)

# Indie

**Stolica:** Delhi (New Delhi)  
**Powierzchnia:** 3 287 590 km<sup>2</sup>  
**Ludność:** 1 210,1 mln  
**waluta:** rupia indyjska (INR), 1 INR = 100 pais (paisa)  
**Napięcie:** 230 V  
**Język:** hindi  
**Wiza:** wiza jest wymagana

**Regiony:** [Andamany](#) | [Andhra Pradesh](#) | [Delhi](#) | [Dolina Brahmaputry](#) | [Dolina Gangesu](#) | [Goa](#) | [Gujarat](#) | [Himalaje Indyjskie](#) | [Kaszmir](#) | [Lakkadiwy](#) | [Pustynia Thar](#) | [Wybrzeże Bengalskie](#) | [Wybrzeże Maharashtra](#) | **Wybrzeże Malabarskie** | [Wybrzeże Mannar](#) | [Wyżyna Dekan](#)



## Pogoda

|                       | I  | II | III | IV | V  | VI | VII | VIII | IX | X  | XI | XII |
|-----------------------|----|----|-----|----|----|----|-----|------|----|----|----|-----|
| Najwyższe temperatury | 31 | 31 | 32  | 32 | 32 | 30 | 29  | 28   | 30 | 30 | 32 | 31  |
| Najniższe temperatury | 22 | 22 | 25  | 26 | 26 | 26 | 25  | 24   | 24 | 24 | 23 | 23  |
| Temperatura wody      | 27 | 27 | 28  | 29 | 30 | 28 | 27  | 27   | 28 | 29 | 29 | 28  |
| Godziny słoneczne     | 9  | 9  | 9   | 8  | 7  | 5  | 3   | 5    | 6  | 6  | 7  | 8   |
| Dni deszczowe         | 3  | 3  | 3   | 6  | 11 | 23 | 25  | 24   | 17 | 13 | 7  | 4   |
| Wilgotność            | 66 | 67 | 69  | 73 | 78 | 85 | 85  | 84   | 79 | 76 | 71 | 68  |

Między Polską a Indiami obowiązuje ruch wizowy i wymagany jest paszport. W sprawie wizy należy skontaktować się z przedstawicielstwem dyplomatycznym Republiki Indii w Warszawie, a dokumenty aplikacyjne nie odbiegają od przyjętych standardów. Wyjazd do Indii powinien nastąpić przed upływem 6 miesięcy od daty wystawienia wizy, a paszport musi posiadać ważność 12 miesięcy, licząc od daty wystawienia wizy.

Szczegółowe i aktualne informacje można znaleźć na stronie MSZ:  
[www.msz.gov.pl](http://www.msz.gov.pl) i [www.newdelhi.msz.gov.pl](http://www.newdelhi.msz.gov.pl)

**Ambasada Rzeczypospolitej Polskiej w Republice Indii**

Indie, New Delhi, 50-M Shantipath, Chanakyapuri, 110 021

Tel.: +91 11 41496900 Tel. dyżurny: +91 9910999477 Faks: +91 11 26871914

[newdelhi.polemb.info@msz.gov.pl](mailto:newdelhi.polemb.info@msz.gov.pl)

[www.newdelhi.msz.gov.pl](http://www.newdelhi.msz.gov.pl)

**Instytut Polski w New Delhi**

Indie, New Delhi, 50-M Shantipath, Chanakyapuri, 110 021

Tel.: +91 11 41496919 Tel.: + 91 11 41496919

**Konsulat Generalny Rzeczypospolitej Polskiej w Mumbaju**

Indie, Mumbaj, 5 Altamount Road, 3A Rizvi Park, 400026

Tel.: +91 98 2199 5595 Tel.: + 91 22 2352 2883 Tel. dyżurny: + 91 22 2361 8872

Faks: + 91 22 23512638

[mumbaj.kg.info@msz.gov.pl](mailto:mumbaj.kg.info@msz.gov.pl)

**Konsulat Honorowy Rzeczypospolitej Polskiej w Bangalore**

Indie, Bangalora, Sua House, 26/1 Kasturba Cross Road,

Tel.: +91 80 41120782 Faks: +91 80 22128189

[polandblr@yahoo.com](mailto:polandblr@yahoo.com)

# Izrael

**Stolica:** Jerozolima  
**Powierzchnia:** 22 072 km<sup>2</sup>  
**Ludność:** 7 653,6 tys.  
**waluta:** nowy szekel izraelski (NIS), 1 szekel = 100 agorot  
**Napięcie:** 230 V  
**Język:** hebrajski, arabski  
**Wiza:** wiza nie jest wymagana (wymagany paszport)

**Regiony:** [Centralny Izrael](#) | [Ejlat](#) | [Hajfa](#) | [Jerozolima](#) | [Judea](#) | **Morze Martwe** | [Południowy Izrael](#) | [Północny Izrael](#) | [Samaria](#) | [Strefa Gazy](#) | [Tel Aviv](#) | [Wzgórza Golan](#)



## Pogoda

|                       | I  | II | III | IV | V  | VI | VII | VIII | IX | X  | XI | XII |
|-----------------------|----|----|-----|----|----|----|-----|------|----|----|----|-----|
| Najwyższe temperatury | 16 | 17 | 20  | 25 | 27 | 29 | 30  | 31   | 30 | 28 | 23 | 18  |
| Najniższe temperatury | 7  | 7  | 9   | 12 | 15 | 18 | 20  | 21   | 20 | 17 | 12 | 8   |
| Temperatura wody      | 19 | 18 | 19  | 20 | 21 | 25 | 27  | 29   | 28 | 28 | 25 | 21  |
| Godziny słoneczne     | 5  | 7  | 8   | 9  | 10 | 12 | 12  | 11   | 10 | 9  | 8  | 6   |
| Dni deszczowe         | 14 | 12 | 10  | 6  | 3  | 0  | 0   | 0    | 2  | 5  | 9  | 13  |
| Wilgotność            | 73 | 72 | 70  | 64 | 63 | 66 | 68  | 70   | 66 | 66 | 63 | 72  |

Dokumentem uprawniającym do wjazdu i wyjazdu z Izraela jest paszport ważny przynajmniej 6 miesięcy. Na terenie Izraela bez wiz można przebywać 90 dni. O

wjeździe na terytorium kraju decydują służby graniczne. Warto pamiętać, iż na teren Izraela nie można wjechać po wcześniejszej wizycie w niektórych krajach arabskich. Ten sam zapis obowiązuje w drugą stronę. Istnieje jednak możliwość poproszenia urzędnika w Izraelu o niestemplowanie paszportu przy przylocie i wylocie w celu otrzymania na osobnej karcie tzw. „flying viza”, dzięki której będzie można wjechać bez problemu do Izraela po wcześniejszym pobycie w krajach arabskich. Przekroczenie dozwolonego okresu pobytu, który wcześniej został określony stemplem w paszporcie, może być uznane za pobyt nielegalny, co przeważnie skutkuje aresztem i odmową wjazdu przy kolejnych wizytach. Należy również pamiętać, że ruch osobowy pomiędzy terytorium Izraela a terytoriami będącymi w kompetencji Palestyńskiej Władzy Narodowej bywa całkowicie wstrzymany przez izraelskie władze wojskowe, dlatego przed wyjazdem należy dokładnie zapoznać się z bieżącą sytuacją polityczną. Nie ma obowiązku meldunkowego, natomiast ze względu na uliczne kontrole izraelskich służb imigracyjnych i policji, należy stale mieć przy sobie dokumenty podróży.

Szczegółowe i aktualne informacje można znaleźć na stronie MSZ:  
[www.msz.gov.pl](http://www.msz.gov.pl) lub na stronie ambasady polskiej w Tel Awiw [www.telavivpl.org](http://www.telavivpl.org)

### **Adresy polskich placówek konsularnych:**

#### **Ambasada Rzeczypospolitej Polskiej w Państwie Izrael**

Izrael, Tel Awiw, Soutine 16, 64684  
Tel.: +97 237253111 Faks: +97 235237806  
[telaviv.amb.sekretariat@msz.gov.pl](mailto:telaviv.amb.sekretariat@msz.gov.pl)  
[www.telavivpl.org](http://www.telavivpl.org)

#### **Instytut Polski w Tel Awiwie**

Izrael, Tel Awiw, Weizmann 4, 64239  
Tel.: +97236962053 Tel.: +97236962059 Faks: +97236962064  
[secretary@polishinstitute.org.il](mailto:secretary@polishinstitute.org.il)  
[www.polishinstitute.org.il](http://www.polishinstitute.org.il)

#### **Konsulat Honorowy Rzeczypospolitej Polskiej w Beer Shevie**

Izrael, Beer Sheva, 14 Shenkar St., POB 2196, 46-120 Herzlia Pituach  
Tel.: +972 99579997 Tel. dyżurny: +972 546618906 Faks: +972 99507061  
[jack@fliderbaum.com](mailto:jack@fliderbaum.com) [jack@beldor.com](mailto:jack@beldor.com)

#### **Konsulat Honorowy Rzeczypospolitej Polskiej w Jerozolimie**

Izrael, Jerozolima, 27, Jabotynsky St., 92-141  
Tel.: (00-972-2) 566-58-45 Faks: (00-972-2) 566-57-90  
[zevbaran@netvision.net.il](mailto:zevbaran@netvision.net.il)

# Jordania

**Stolica:** Amman  
**Powierzchnia:** 92 300 km<sup>2</sup>  
**Ludność:** 5 759,7 tys.  
**waluta:** dinar jordański (JOD), 1 JOD = 1000 filsów  
**Napięcie:** 220 V  
**Język:** arabski  
**Wiza:** wiza jest wymagana

**Regiony:** [Al Balqa](#) | [Al Karak](#) | [Al Mafraq](#) | [Amman](#) | [At Tafilah](#) | [Az Zarqa](#) | [Dolina Petry](#) | [Irbid](#) | [Ma An](#) | **Zatoka Akaba**



## Pogoda

|                       | I  | II | III | IV | V  | VI | VII | VIII | IX | X  | XI | XII |
|-----------------------|----|----|-----|----|----|----|-----|------|----|----|----|-----|
| Najwyższe temperatury | 20 | 21 | 25  | 30 | 34 | 37 | 38  | 38   | 36 | 32 | 26 | 21  |
| Najniższe temperatury | 10 | 11 | 14  | 18 | 22 | 25 | 26  | 26   | 25 | 21 | 16 | 11  |
| Temperatura wody      | 22 | 21 | 21  | 22 | 24 | 26 | 28  | 29   | 28 | 27 | 25 | 23  |
| Godziny słoneczne     | 7  | 8  | 9   | 10 | 11 | 12 | 12  | 12   | 10 | 9  | 8  | 7   |
| Dni deszczowe         | 4  | 5  | 4   | 1  | 1  | 0  | 0   | 0    | 0  | 0  | 1  | 4   |
| Wilgotność            | 46 | 42 | 38  | 31 | 26 | 26 | 26  | 31   | 36 | 42 | 40 | 47  |

Między Polską a Jordanią obowiązuje ruch wizowy. Wizę turystyczną można dostać na lotnisku i międzynarodowych przejściach granicznych. Wizy pobytowe

wydawane są na okres 1 miesiąca z możliwością przedłużenia do 3 miesięcy.

Na terenie państwa obowiązek meldunkowy dotyczy wszystkich przyjezdnych, a stosowny formularz można wypełnić w hotelach, pensjonatach itp.

Przed planowaniem podróży zaleca się zapoznanie z ostrzeżeniami dla podróżujących, zawierającymi najnowsze informacje istotne dla bezpieczeństwa, a także przekraczania granic z krajami sąsiadującymi.

Szczegółowe i aktualne informacje można znaleźć na stronie MSZ:

[www.msz.gov.pl](http://www.msz.gov.pl) lub na stronie ambasady polskiej w Ammanie:

[www.amman.polemb.net](http://www.amman.polemb.net)

**Ambasada Rzeczypospolitej Polskiej w Jordańskim Królestwie Haszymidzkim**

Jordania, Amman, 3, Mahmoud Seif al-Din Al- Irani Str., Al-Tla' Al-Sharqi, 11194

Tel.: +96 26 551259 Tel.: +96 26 5512594 Tel. dyżurny: +96 26 5512593

[amman.amb.sekretariat@msz.gov.pl](mailto:amman.amb.sekretariat@msz.gov.pl)

[www.amman.polemb.net](http://www.amman.polemb.net)

**Konsulat Honorowy Rzeczypospolitej Polskiej w Akabie**

Jordania, Akaba, Aqaba Gulf Hotel, Cornish Street, P.O. Box 1312, Aqaba 77110

Tel.: +962 3 2016636 Faks: +962 3 2018246

[mazen.kawar@petratours.com](mailto:mazen.kawar@petratours.com) [mazen.kawar@pttco.com](mailto:mazen.kawar@pttco.com)



# Kenia

**Stolica:** Nairobi  
**Powierzchnia:** 582 650 km<sup>2</sup>  
**Ludność:** 37 953,8 tys.  
**waluta:** szyling kenijski (KES), 1 szyling = 100 centów  
**Napięcie:** 220-240 V  
**Język:** suahili, angielski  
**Wiza:** wiza turystyczna jest wymagana (płatna na lotnisku lub granicy)

**Regiony:** [Nairobi](#) | [Nyanza](#) | [Pustynia Chalbi](#) | [Płaskowyż Kenijski](#) | [Równina Bun](#) | [Tsavo](#) | [Wielki Rów](#) | [Wybrzeże Lamu](#) | [Wybrzeże Malindi](#) | [Wybrzeże Mombasy](#) | [Wyżyna Kenijska](#)



## Pogoda

|   | I  | II | III | IV | V  | VI | VII | VIII | IX | X  | XI | XII |
|---|----|----|-----|----|----|----|-----|------|----|----|----|-----|
|  Najwyższe temperatury | 30 | 31 | 31  | 30 | 28 | 27 | 26  | 27   | 27 | 28 | 29 | 30  |
|  Najniższe temperatury | 24 | 24 | 25  | 25 | 23 | 22 | 21  | 21   | 21 | 22 | 23 | 24  |
|  Temperatura wody      | 28 | 28 | 29  | 29 | 28 | 27 | 26  | 25   | 26 | 27 | 28 | 28  |
|  Godziny słoneczne     |    |    |     |    |    |    |     |      |    |    |    |     |
|  Dni deszczowe         | 11 | 5  | 12  | 21 | 23 | 22 | 21  | 19   | 15 | 13 | 18 | 19  |
|  Wilgotność            | 79 | 77 | 76  | 82 | 84 | 84 | 83  | 83   | 81 | 80 | 82 | 82  |

Między Polską a Kenią obowiązuje ruch wizowy. Wizy turystyczne można zakupić na lotnisku, obowiązują przez 3 miesiące i uprawniają do wielokrotnego przekraczania granicy. Wymagany jest paszport ważny co najmniej 6 miesięcy od daty planowanego powrotu. Na lotnisku należy wypełnić formularz wizowy oraz karty migracyjne wyjazdu i przyjazdu.

Szczegółowe i aktualne informacje można znaleźć na stronie MSZ:  
[www.msz.gov.pl](http://www.msz.gov.pl) lub na stronie ambasady polskiej w Nairobi:  
[www.nairobi.polemb.net](http://www.nairobi.polemb.net)

**Ambasada Rzeczypospolitej Polskiej w Republice Kenii**

Kenia, Nairobi, 58 Red Hill Road off Limuru Road, 00100 Nairobi

Tel.: +254 20 712 00 20 Tel.: +254 20 712 00 19 Tel. dyżurny: +254 713 816 166

Tel. dyżurny: +254 722 910 276 Faks: +254 20 712 01 06

[nairobi.secretary@msz.gov.pl](mailto:nairobi.secretary@msz.gov.pl) (w sprawach ogólnych) [nairobi.amb.wk@msz.gov.pl](mailto:nairobi.amb.wk@msz.gov.pl)  
(w sprawach konsularnych)

[www.nairobi.polemb.net](http://www.nairobi.polemb.net)

# Kuba

|                      |   |
|----------------------|---|
| <b>Stolica:</b>      | Hawana  |
| <b>Powierzchnia:</b> | 110 860 km <sup>2</sup>   |
| <b>Ludność:</b>      | 11 424 tys.   |
| <b>waluta:</b>       | peso kubańskie niewymienialne (CUP), 1 peso = 100 centavo oraz peso kubańskie wymienialne (CUC), 1 peso = 100 centavo |
| <b>Napięcie:</b>     | 220 V i 110 V   |
| <b>Język:</b>        | hiszpański  |
| <b>Wiza:</b>         | wiza jest wymagana  |

**Regiony:** [Camaguey](#) | [Ciego De Avila](#) | [Cienfuegos](#) | [Hawana](#) | [Holguin](#) | [Sierra Maestra](#) | [Varadero](#) | **Wybrzeże Hawany** | [Wyspa Młodości](#) | [Zatoka Batabano](#) | [Zatoka Guacanayabo](#)



## Pogoda

|                       | I  | II | III | IV | V  | VI | VII | VIII | IX | X  | XI | XII |
|-----------------------|----|----|-----|----|----|----|-----|------|----|----|----|-----|
| Najwyższe temperatury | 27 | 28 | 29  | 29 | 31 | 32 | 32  | 32   | 32 | 31 | 28 | 28  |
| Najniższe temperatury | 17 | 17 | 18  | 19 | 21 | 22 | 22  | 22   | 22 | 22 | 19 | 18  |
| Temperatura wody      | 25 | 24 | 24  | 26 | 27 | 28 | 28  | 28   | 28 | 28 | 27 | 27  |
| Godziny słoneczne     | 6  | 6  | 7   | 7  | 8  | 6  | 6   | 6    | 5  | 5  | 5  | 5   |
| Dni deszczowe         | 6  | 4  | 4   | 4  | 7  | 10 | 9   | 10   | 11 | 11 | 7  | 6   |
| Wilgotność            | 75 | 73 | 71  | 71 | 74 | 76 | 75  | 76   | 78 | 78 | 75 | 74  |

Od obywateli polskich na terenie Kuby wymagane są wizy uprawniające do wjazdu

i pobytu lub tzw. karty turystyczne (Tarjeta de Turista), które można otrzymać wraz z dokumentami podróży oferowanymi przez poszczególne biura. Taką kartę podstemplowaną przez oficera służby granicznej należy mieć przy sobie podczas pobytu na Kubie, a także podczas opuszczania wyspy. Jeżeli planuje się zostać na wyspie dłużej niż 30 dni, istnieje możliwość przedłużenia wizy o miesiąc. Okres ważności paszportu musi być dłuższy niż 3 miesiące od planowanej daty powrotu.

Szczegółowe i aktualne informacje można znaleźć na stronie MSZ:  
[www.msz.gov.pl](http://www.msz.gov.pl) lub na stronie ambasady polskiej w Hawanie:  
[www.hawana.polemb.net](http://www.hawana.polemb.net)

**Ambasada Rzeczypospolitej Polskiej w Republice Kuby**

Kuba, Hawana, calle G No. 452, esq. a 19, Vedado, 10400

Tel.: +53 7 8332440 Tel. dyżurny: +53 7 8332439 Faks: +53 7 8332442

[hawana.amb.sekretariat@msz.gov.pl](mailto:hawana.amb.sekretariat@msz.gov.pl)

[www.hawana.polemb.net](http://www.hawana.polemb.net)

# Malediwy

**Stolica:** Male  
**Powierzchnia:** 300 km<sup>2</sup>  
**Ludność:** 396 300 tys.  
**waluta:** rupia malediwska (MVR), 1 MVR = 100 laari  
**Napięcie:** 230 V  
**Język:** malediwski (dhivehi)  
**Wiza:** wiza nie jest wymagana

**Regiony:** [Addu Atol](#) | [Ari Atol](#) | [Baa Atol](#) | [Haa Alif Atol](#) | [Lhaviyani Atol](#) | [Male Atol](#) | [Nilandhe Atol](#) | [Raa Atol](#) | [Rasdhoo Atol](#)



## Pogoda

|                       | I  | II | III | IV | V  | VI | VII | VIII | IX | X  | XI | XII |
|-----------------------|----|----|-----|----|----|----|-----|------|----|----|----|-----|
| Najwyższe temperatury | 30 | 31 | 32  | 33 | 33 | 31 | 30  | 30   | 30 | 31 | 30 | 30  |
| Najniższe temperatury | 23 | 24 | 26  | 27 | 27 | 26 | 25  | 25   | 25 | 24 | 24 | 23  |
| Temperatura wody      | 27 | 27 | 28  | 29 | 29 | 28 | 28  | 27   | 27 | 28 | 28 | 27  |
| Godziny słoneczne     | 8  | 9  | 8   | 7  | 6  | 4  | 4   | 5    | 6  | 6  | 6  | 7   |
| Dni deszczowe         | 1  | 0  | 0   | 2  | 5  | 17 | 16  | 11   | 10 | 9  | 4  | 2   |
| Wilgotność            | 72 | 72 | 72  | 71 | 74 | 82 | 83  | 82   | 81 | 80 | 76 | 72  |

Dokumentem uprawniającym do wjazdu i wyjazdu z terenu Malediwów jest paszport, bilet powrotny oraz potwierdzona rezerwacja hotelowa. Wiza nie jest

wymagana – na lotnisku otrzymuje się stempel zezwalający na wjazd i pobyt do 30 dni. Nie ma obowiązku meldunkowego, a za przedłużenie wizyty należy zapłacić obowiązującą stawkę.

Szczegółowe i aktualne informacje można znaleźć na stronie MSZ:  
[www.msz.gov.pl](http://www.msz.gov.pl)

**Najbliższe polskie placówki dyplomatyczne:**

**Ambasada Rzeczypospolitej Polskiej w Republice Indii**

Indie, New Delhi, 50-M Shantipath, Chanakyapuri, 110 021

Tel.: +91 11 41496900 Tel. dyżurny: +91 11 41496955 Faks: +91 11 26871914

[newdelhi.polemb.info@msz.gov.pl](mailto:newdelhi.polemb.info@msz.gov.pl) [www.newdelhi.polemb.net](http://www.newdelhi.polemb.net)

**Konsulat Honorowy Rzeczypospolitej Polskiej w Colombo**

Sri Lanka, Colombo, Phoenix Ventures Ltd., 2nd Floor, 409 Galle Road, Colombo  
3

Tel.: +94 11 2565612 Faks: +94 11 4727060

[CheryID@brandix.com](mailto:CheryID@brandix.com)

# Malta

|                      |                                |
|----------------------|--------------------------------|
| <b>Stolica:</b>      | Valletta                       |
| <b>Powierzchnia:</b> | 316 km <sup>2</sup>            |
| <b>Ludność:</b>      | 408 333                        |
| <b>waluta:</b>       | euro (EUR), 1 EUR = 100 centów |
| <b>Napięcie:</b>     | 240 V                          |
| <b>Język:</b>        | maltański                      |
| <b>Wiza:</b>         | nie jest wymagana              |

**Regiony:** [Valletta](#) | [Wyspa Gozo](#) | **Wyspa Malta**



## Pogoda

|                       | I  | II | III | IV | V  | VI | VII | VIII | IX | X  | XI | XII |
|-----------------------|----|----|-----|----|----|----|-----|------|----|----|----|-----|
| Najwyższe temperatury | 17 | 18 | 18  | 23 | 25 | 29 | 30  | 31   | 30 | 28 | 23 | 18  |
| Najniższe temperatury | 8  | 9  | 10  | 13 | 16 | 19 | 21  | 22   | 21 | 18 | 13 | 9   |
| Temperatura wody      | 16 | 15 | 16  | 17 | 18 | 21 | 24  | 26   | 26 | 24 | 20 | 18  |
| Godziny słoneczne     | 6  | 7  | 7   | 9  | 10 | 10 | 12  | 11   | 9  | 7  | 6  | 5   |
| Dni deszczowe         | 11 | 7  | 4   | 1  | 1  | 1  | 1   | 1    | 1  | 4  | 6  | 10  |
| Wilgotność            | 64 | 66 | 61  | 60 | 60 | 64 | 63  | 66   | 67 | 62 | 60 | 60  |

Dokumentem uprawniającym do wjazdu i wyjazdu z Malty tak jak i innych krajów Unii Europejskiej jest dowód osobisty lub paszport. Na terenie Malty bez wizy można przebywać 90 dni, a okres ważności paszportu nie może być krótszy niż dozwolony czas pobytu. Turyści nie podlegają obowiązkowi meldunkowemu.

Szczegółowe i aktualne informacje można znaleźć na stronie MSZ:  
[www.msz.gov.pl](http://www.msz.gov.pl)

**Konsulat Generalny Rzeczypospolitej Polskiej w Valletta**

Malta, Valletta, 60, South Street, VLT 1103

Tel.: +3562 12 44 306 Faks: +3562 12 33 093

[info@wjpe.com](mailto:info@wjpe.com)



# Maroko

**Stolica:** Rabat  
**Powierzchnia:** 446 550 km<sup>2</sup>  
**Ludność:** 34 859,1 tys.  
**waluta:** dirham marokański (MAD), 1 MAD = 100 centymów  
**Napięcie:** 220 V  
**Język:** arabski  
**Wiza:** wiza nie jest wymagana (wymagany paszport)

**Regiony:** [Agadir](#) | [AntyAtlas](#) | [Atlas Wysoki](#) | [Atlas Środkowy](#) | [Casablanca](#) | [Góry Ar-rif](#) | [Marrakesz](#) | [Nizina Dakkala](#) | [Nizina Gharb](#) | [Nizina Tamlelt](#) | [Rabat](#) | [Sahara Marokańska](#) | [Sahara Zachodnia](#) | [Saidia](#) | [Wybrzeże Północnomarokańskie](#) | [Zatoka Tangerska](#)



## Pogoda

|                       | I  | II | III | IV | V  | VI | VII | VIII | IX | X  | XI | XII |
|-----------------------|----|----|-----|----|----|----|-----|------|----|----|----|-----|
| Najwyższe temperatury | 18 | 19 | 19  | 20 | 22 | 24 | 26  | 26   | 26 | 24 | 20 | 20  |
| Najniższe temperatury | 9  | 9  | 11  | 12 | 15 | 17 | 19  | 20   | 19 | 15 | 12 | 10  |
| Temperatura wody      | 17 | 17 | 18  | 18 | 19 | 19 | 22  | 22   | 22 | 22 | 21 | 18  |
| Godziny słoneczne     | 5  | 7  | 7   | 9  | 10 | 10 | 11  | 10   | 9  | 7  | 6  | 5   |
| Dni deszczowe         | 12 | 10 | 10  | 6  | 5  | 2  | 0   | 0    | 2  | 7  | 11 | 12  |
| Wilgotność            | 78 | 77 | 77  | 77 | 76 | 75 | 76  | 80   | 80 | 77 | 76 | 77  |

Dokumentem uprawniającym do wjazdu i wyjazdu z Maroka jest paszport ważny przynajmniej 6 miesięcy. Na terenie Maroka bez wizy można przebywać 90 dni, nie ma obowiązku meldunkowego.

Szczegółowe i aktualne informacje można znaleźć na stronie MSZ:  
[www.msz.gov.pl](http://www.msz.gov.pl) lub na stronie ambasady polskiej w Rabacie  
[www.rabat.polemb.net](http://www.rabat.polemb.net)

### **Ambasada Rzeczypospolitej Polskiej w Królestwie Marokańskim**

Maroko, Rabat, 23, rue Oqbah, BP 425

Tel.: +212 537 77 17 91 Tel.: +212 537 77 11 73 Tel. dyżurny: +212 672 41 99 33

Faks: +212 537 77 53 20

[rabat.amb.sekretariat@msz.gov.pl](mailto:rabat.amb.sekretariat@msz.gov.pl)

[www.rabat.polemb.net](http://www.rabat.polemb.net)

### **Konsulat Honorowy Rzeczypospolitej Polskiej w Agadirze**

Vacat

[rabat.amb.sekretariat@msz.gov.pl](mailto:rabat.amb.sekretariat@msz.gov.pl)

# Meksyk

**Stolica:** Mexico City  
**Powierzchnia:** 1 972 550 km<sup>2</sup>  
**Ludność:** 112 336,5 tys.  
**waluta:** peso meksykańskie (MXN), 1 MXN = 100 centavos  
**Napięcie:** 110 V  
**Język:** hiszpański  
**Wiza:** wiza nie jest wymagana

**Regiony:** [Acapulco](#) | [Baja California](#) | [Cancun](#) | [Jukatan](#) | [Mexico City](#) | [Riviera Maya](#) | [Puerto Vallarta](#) | [Sierra Madre Wschodnia](#) | [Sierra Madre Zachodnia](#) | [Sierra Madre Del Sur](#) | [Wyżyna Meksykańska](#) | [Zatoka Kalifornijska](#) | [Zatoka Meksykańska](#) | [Zatoka Tehuantepec](#)



## Pogoda

|                       | I  | II | III | IV | V  | VI | VII | VIII | IX | X  | XI | XII |
|-----------------------|----|----|-----|----|----|----|-----|------|----|----|----|-----|
| Najwyższe temperatury | 31 | 30 | 32  | 32 | 32 | 35 | 32  | 35   | 30 | 32 | 30 | 30  |
| Najniższe temperatury | 28 | 27 | 28  | 27 | 28 | 30 | 25  | 25   | 26 | 26 | 28 | 27  |
| Temperatura wody      | 28 | 28 | 27  | 28 | 28 | 29 | 29  | 29   | 29 | 29 | 30 | 28  |
| Godziny słoneczne     | 7  | 8  | 7   | 7  | 6  | 5  | 5   | 5    | 5  | 6  | 7  | 6   |
| Dni deszczowe         | 2  | 2  | 3   | 6  | 13 | 17 | 21  | 18   | 15 | 8  | 3  | 2   |
| Wilgotność            | 54 | 48 | 44  | 45 | 53 | 64 | 70  | 72   | 72 | 66 | 61 | 58  |

Dokumentem uprawniającym do wjazdu i wyjazdu z Meksyku jest paszport ważny przynajmniej 6 miesięcy. Od turystów nie jest wymagana wiza, natomiast

obowiązuje karta turystyczna dostępna na pokładzie samolotu, w porcie wjazdowym lub w biurze podróży.

Szczegółowe i aktualne informacje można znaleźć na stronie MSZ:  
[www.msz.gov.pl](http://www.msz.gov.pl) lub na stronie ambasady polskiej w Meksyku:  
[www.meksyk.polemb.net](http://www.meksyk.polemb.net)

Ambasada Rzeczypospolitej Polskiej w Meksykańskich Stanach Zjednoczonych  
Meksyk, Meksyk, Cracovia 40, Col. San Angel , 01000  
Tel.: +52 55 54812050 wew.102 Faks: +52 55 56167314  
[meksyk.amb.sekretariat@msz.gov.pl](mailto:meksyk.amb.sekretariat@msz.gov.pl)  
[www.meksyk.polemb.net](http://www.meksyk.polemb.net)

Konsulat Honorowy Rzeczypospolitej Polskiej w Acapulco  
Meksyk, Acapulco, Av. Universidad 80 casa 10, Fracc. Magallanes, 39670  
Tel.: +52 744 4871279 Tel.: +52 744 4871271 Tel.: +52 457 444493583 (kom.)  
Faks: +52 744 4871279  
[notaria16@btu.com.mx](mailto:notaria16@btu.com.mx)

# Portugalia

**Stolica:** Lizbona  
**Powierzchnia:** 92 391 km<sup>2</sup>  
**Ludność:** 10 677 tys.  
**waluta:** euro (EUR), 1 EUR = 100 centów  
**Napięcie:** 220 V  
**Język:** portugalski  
**Wiza:** wiza nie jest wymagana

**Regiony:** [Alentejo](#) | [Algarve](#) | [Azory](#) | [Costa Verde](#) | [Costa De Prata](#) | [Lizbona](#) | [Madera](#) | [Montanhas](#) | [Porto Santo](#) | [Wybrzeże Lizbońskie](#)



## Pogoda

|                       | I  | II | III | IV | V  | VI | VII | VIII | IX | X  | XI | XII |
|-----------------------|----|----|-----|----|----|----|-----|------|----|----|----|-----|
| Najwyższe temperatury | 15 | 16 | 18  | 20 | 22 | 25 | 28  | 28   | 26 | 22 | 19 | 16  |
| Najniższe temperatury | 9  | 10 | 11  | 13 | 14 | 18 | 20  | 20   | 19 | 16 | 13 | 10  |
| Temperatura wody      | 15 | 15 | 15  | 16 | 17 | 18 | 19  | 20   | 20 | 19 | 17 | 16  |
| Godziny słoneczne     | 5  | 6  | 7   | 9  | 11 | 11 | 12  | 12   | 9  | 7  | 5  | 6   |
| Dni deszczowe         | 7  | 6  | 8   | 5  | 3  | 1  | 0   | 0    | 2  | 4  | 7  | 7   |
| Wilgotność            | 72 | 70 | 72  | 67 | 67 | 65 | 62  | 63   | 66 | 68 | 70 | 70  |

Dokumentem uprawniającym do wjazdu i wyjazdu z Portugalii tak jak i innych krajów Unii Europejskiej jest dowód osobisty lub paszport. Na terenie Portugalii

bez wizy można przebywać 90 dni, a okres ważności paszportu nie może być krótszy niż dozwolony czas pobytu.

Szczegółowe i aktualne informacje można znaleźć na stronie MSZ:  
[www.msz.gov.pl](http://www.msz.gov.pl) lub na stronie ambasady polskiej w Lizbonie:  
[www.lizbona.polemb.net](http://www.lizbona.polemb.net)

**Ambasada Rzeczypospolitej Polskiej w Republice Portugalskiej**

Portugalia, Lizbona, Avenida das Descobertas 2, 1400-092

Tel.: +351 21 3041410

[lizbona.amb.sekretariat@msz.gov.pl](mailto:lizbona.amb.sekretariat@msz.gov.pl)

[www.lizbona.polemb.net](http://www.lizbona.polemb.net)

**Konsulat Honorowy Rzeczypospolitej Polskiej w Albufeira**

Portugalia, Albufeira, Quinta da Bolota – Lote 4 A, Apartado 2360, 8201-918

Tel.: (00-351) 289-580-530 Tel.: (00-351) 968-059-595 (kom.) Tel. dyżurny: (00-351) 968-059-595 Faks: (00-351) 289-580-539

[consul.polonia@mail.telepac.pt](mailto:consul.polonia@mail.telepac.pt) [konsulat-polska@mail.telepac.pt](mailto:konsulat-polska@mail.telepac.pt)

[e.viegas@mail.telepac.pt](mailto:e.viegas@mail.telepac.pt)

# Rumunia

**Stolica:** Bukareszt  
**Powierzchnia:** 238 391 km<sup>2</sup>  
**Ludność:** 19 042,9 tys.  
**waluta:** nowy lej rumuński (RON), 1 RON = 100 bani  
**Napięcie:** 230 V  
**Język:** rumuński  
**Wiza:** wiza nie jest wymagana

**Regiony:** [Banat](#) | [Bukareszt](#) | [Bukowina](#) | [Dolina Seretu](#) | [Karpaty Rumuńskie](#) | [Nizina Wołoska](#) | [Transylwania](#) | **Wybrzeże Morza Czarnego**



## Pogoda

|                       | I  | II | III | IV | V  | VI | VII | VIII | IX | X  | XI | XII |
|-----------------------|----|----|-----|----|----|----|-----|------|----|----|----|-----|
| Najwyższe temperatury | 3  | 4  | 7   | 12 | 18 | 23 | 26  | 25   | 21 | 16 | 10 | 5   |
| Najniższe temperatury | 0  | 0  | 2   | 6  | 12 | 16 | 18  | 18   | 15 | 10 | 3  | 0   |
| Temperatura wody      | 2  | 6  | 8   | 10 | 15 | 17 | 23  | 25   | 21 | 16 | 10 | 3   |
| Godziny słoneczne     | 3  | 5  | 4   | 6  | 8  | 9  | 11  | 9    | 7  | 5  | 4  | 2   |
| Dni deszczowe         | 11 | 11 | 13  | 13 | 13 | 11 | 8   | 7    | 9  | 10 | 12 | 14  |
| Wilgotność            | 89 | 83 | 82  | 85 | 78 | 77 | 76  | 78   | 80 | 83 | 88 | 88  |

Dokumentem uprawniającym do wjazdu i wyjazdu z Rumunii tak jak i innych krajów Unii Europejskiej jest dowód osobisty lub paszport, jednak podróżując autokarem czy samochodem przed wyjazdem należy się upewnić czy trasa nie przebiega przez kraje, gdzie wymagany jest paszport. Na terenie Rumunii bez wizy można przebywać 90 dni w ciągu 6 miesięcy, a okres ważności paszportu nie może być krótszy niż dozwolony czas pobytu. W przypadku noclegów w hotelach, pensjonatach itp. istnieje obowiązek meldunkowy, przejmowany przez administrację hotelową.

Szczegółowe i aktualne informacje można znaleźć na stronie MSZ:  
[www.msz.gov.pl](http://www.msz.gov.pl) lub na stronie ambasady polskiej w Bukareszcie  
[www.bukareszt.msz.gov.pl](http://www.bukareszt.msz.gov.pl)

**Ambasada Rzeczypospolitej Polskiej w Rumunii**

Rumunia, Bukareszt, Aleea Alexandru 23, 011821  
Tel. dyżurny: +40 21 3082200 Faks: +40 21 2303252  
[bukareszt.wpe@msz.gov.pl](mailto:bukareszt.wpe@msz.gov.pl)  
[www.bukareszt.msz.gov.pl](http://www.bukareszt.msz.gov.pl)

**Instytut Polski w Bukareszcie**

Rumunia, Bukareszt, str. Popa Savu 28, 011433  
Tel.: +40 21 224 45 56 Tel.: +40 21 224 56 94 Faks: +40 21 224 56 93  
[bukareszt@instytutpolski.org](mailto:bukareszt@instytutpolski.org)  
[www.culturapoloneza.ro](http://www.culturapoloneza.ro)



# Sri Lanka

**Stolica:** Sri Dżajawardanapura Kotte  
**Powierzchnia:** 65 610 km<sup>2</sup>  
**Ludność:** 20 130 tys.  
**waluta:** rupia lankijska (LKR), 1 LKR = 100 centów  
**Napięcie:** 230 V  
**Język:** syngaleski, tamilski, angielski  
**Wiza:** wiza jest wymagana

**Regiony:** [Centralna Prowincja](#) | [Południowa Prowincja](#) | [Północna Prowincja](#) | [Płn. - Zach. Prowincja](#) | [Wschodnia Prowincja](#) | [Zachodnia Prowincja](#)



## Pogoda

|                       | I  | II | III | IV | V  | VI | VII | VIII | IX | X  | XI | XII |
|-----------------------|----|----|-----|----|----|----|-----|------|----|----|----|-----|
| Najwyższe temperatury | 30 | 30 | 28  | 31 | 30 | 29 | 29  | 29   | 29 | 29 | 29 | 29  |
| Najniższe temperatury | 22 | 22 | 23  | 24 | 25 | 25 | 25  | 25   | 25 | 23 | 22 | 22  |
| Temperatura wody      |    |    |     |    |    |    |     |      |    |    |    |     |
| Godziny słoneczne     |    |    |     |    |    |    |     |      |    |    |    |     |
| Dni deszczowe         | 7  | 4  | 2   | 10 | 15 | 10 | 10  | 8    | 11 | 14 | 10 | 7   |
| Wilgotność            | 76 | 77 | 75  | 83 | 83 | 81 | 80  | 81   | 80 | 82 | 81 | 77  |

Między Polską a Sri Lanką obowiązuje ruch wizowy. Wizy można zakupić na lotnisku, obowiązują na okres nie dłuższy niż 30 dni i uprawniają do wielokrotnego przekraczania granicy. Wymagany jest paszport ważny co

najmniej 6 miesięcy od zakończenia pobytu na Sri Lance, a także bilet powrotny. Nie ma obowiązku meldunkowego.

Szczegółowe i aktualne informacje można znaleźć na stronie MSZ:  
[www.msz.gov.pl](http://www.msz.gov.pl)

**Konsulat Honorowy Rzeczypospolitej Polskiej w Colombo**

Sri Lanka, Colombo, Phoenix Ventures Ltd., 2nd Floor, 409 Galle Road,  
Colombo 3

Tel.: +94 11 2565612 Faks: +94 11 4727060

[CheryID@brandix.com](mailto:CheryID@brandix.com)

# Tajlandia

**Stolica:** Bangkok  
**Powierzchnia:** 514 000 km<sup>2</sup>  
**Ludność:** 65 493 tys.  
**waluta:** baht tajski (THB), 1 baht = 100 satangów  
**Napięcie:** 220 V  
**Język:** tajski  
**Wiza:** wiza nie jest wymagana (wymagany paszport)

**Regiony:** [Bangkok](#) | [Równiny Centralne](#) | [Tajlandia Północna](#) | [Tajlandia Wschodnia](#) | [Wybrzeże Andamańskie](#) | **Zatoka Tajlandzka**



## Pogoda

|                       | I  | II | III | IV | V  | VI | VII | VIII | IX | X  | XI | XII |
|-----------------------|----|----|-----|----|----|----|-----|------|----|----|----|-----|
| Najwyższe temperatury | 32 | 33 | 34  | 35 | 34 | 33 | 32  | 32   | 32 | 31 | 31 | 31  |
| Najniższe temperatury | 21 | 23 | 24  | 25 | 25 | 25 | 25  | 25   | 24 | 24 | 23 | 22  |
| Temperatura wody      | 26 | 27 | 27  | 28 | 29 | 28 | 28  | 28   | 28 | 28 | 27 | 27  |
| Godziny słoneczne     | 8  | 8  | 8   | 10 | 8  | 6  | 5   | 5    | 5  | 6  | 8  | 8   |
| Dni deszczowe         | 3  | 2  | 3   | 4  | 10 | 11 | 13  | 13   | 15 | 15 | 8  | 3   |
| Wilgotność            | 74 | 76 | 75  | 76 | 79 | 80 | 79  | 80   | 83 | 83 | 81 | 75  |

uryści z Polski zwolnieni są z obowiązku wizowego na pobyt turystyczny nie dłuższy niż 30 dni. Przy wjeździe i wyjeździe wymagany jest paszport z co

najmniej 6-miesięcznym okresem ważności liczonym od daty planowanego opuszczenia terytorium Tajlandii. Na terenie państwa obowiązek meldunkowy dotyczy wszystkich przyjezdnych, a stosowny formularz można wypełnić w hotelach, pensjonatach itp.

Szczegółowe i aktualne informacje można znaleźć na stronie MSZ:  
[www.msz.gov.pl](http://www.msz.gov.pl) lub na stronie ambasady polskiej w Bangkoku:  
[www.bangkok.polemb.net](http://www.bangkok.polemb.net)

**Ambasada Rzeczypospolitej Polskiej w Królestwie Tajlandii**

Tajlandia, Bangkok, 100/81-82. 25th floor. Vongvanij Building B, Rama 9 Road, Huaykwang, 10310

Tel.: +66 2645 0367- 9 Tel. dyżurny: +66 819 364 618 Faks: +66 2645 0365

[bangkok.amb.sekretariat.@msz.gov.pl](mailto:bangkok.amb.sekretariat.@msz.gov.pl)

[www.bangkok.polemb.net](http://www.bangkok.polemb.net)

# Tunezja

|                      |   |
|----------------------|---|
| <b>Stolica:</b>      | Tunis   |
| <b>Powierzchnia:</b> | 163 610 km <sup>2</sup>                         |
| <b>Ludność:</b>      | 10 384 tys.                                     |
| <b>waluta:</b>       | dinar tunezyjski (TND), 1 TND = 1000 millimów   |
| <b>Napięcie:</b>     | 220 V   |
| <b>Język:</b>        | arabski   |
| <b>Wiza:</b>         | wiza nie jest wymagana (paszport jest wymagany) |

**Regiony:** [Djerba](#) | [Hammamet](#) | [Mahdia](#) | **Monastir** | [Port El Kantaoui](#) | [Sousse](#) | [Tunis](#)



## Pogoda

|                           | I  | II | III | IV | V  | VI | VII | VIII | IX | X  | XI | XII |
|---------------------------|----|----|-----|----|----|----|-----|------|----|----|----|-----|
| +°C Najwyższe temperatury | 17 | 18 | 20  | 23 | 25 | 30 | 31  | 32   | 30 | 27 | 22 | 18  |
| -°C Najniższe temperatury | 8  | 9  | 10  | 12 | 15 | 19 | 21  | 22   | 21 | 17 | 13 | 9   |
| °C Temperatura wody       | 16 | 15 | 16  | 17 | 18 | 21 | 24  | 26   | 25 | 23 | 20 | 18  |
| Godziny słoneczne         | 6  | 7  | 7   | 7  | 10 | 11 | 12  | 11   | 11 | 7  | 6  | 5   |
| Dni deszczowe             | 12 | 8  | 7   | 4  | 3  | 2  | 1   | 1    | 3  | 6  | 8  | 12  |
| Wilgotność                | 73 | 72 | 69  | 69 | 66 | 67 | 65  | 68   | 71 | 70 | 71 | 70  |

Polacy jadący do Tunezji na okres krótszy niż 90 dni są zwolnieni z obowiązku wizowego. Paszport powinien być ważny co najmniej 6 miesięcy od planowanej daty powrotu.

Szczegółowe i aktualne informacje można znaleźć na stronie MSZ:  
[www.gov.msz.pl](http://www.gov.msz.pl)

Najbliższe ambasady i konsulaty polskie:

**Ambasada Rzeczypospolitej Polskiej w Republice Tunezyjskiej**

Tunezja, Tunis, Le Grand Boulevard de la Corniche , 2045 Les Berges du Lac II  
Tel.: ( +216) 71 196 191 / 71 196 193 / 71 196 196 Tel. dyżurny: +216 98 362  
547  
[www.tunis.polemb.net](http://www.tunis.polemb.net)

# Turcja

**Stolica:** Ankara  
**Powierzchnia:** 783 562 km<sup>2</sup>  
**Ludność:** 77 804 tys.  
**waluta:** lira turecka (TRY), 1 TRY = 100 kuruszy  
**Napięcie:** 220 V  
**Język:** turecki  
**Wiza:** wiza turystyczna jest wymagana (płatna na lotnisku lub granicy)

**Regiony:** [Alanya](#) | [Anatolia Centralna](#) | [Anatolia Pd. - Wsch.](#) | [Anatolia Wschodnia](#) | [Ankara](#) | [Antalya](#) | [Ayvalik](#) | [Belek](#) | [Bodrum](#) | [Cesme](#) | [Cukurova](#) | [Dalaman - Fethiye](#) | [Istambul](#) | [Izmir](#) | [Karadeniz](#) | [Kemer](#) | [Kusadasi](#) | [Marmara](#) | [Marmaris](#) | [Side](#) | [Tracja](#)



## Pogoda

|                       | I  | II | III | IV | V  | VI | VII | VIII | IX | X  | XI | XII |
|-----------------------|----|----|-----|----|----|----|-----|------|----|----|----|-----|
| Najwyższe temperatury | 15 | 17 | 18  | 21 | 26 | 30 | 34  | 33   | 31 | 27 | 22 | 17  |
| Najniższe temperatury | 6  | 7  | 8   | 11 | 16 | 19 | 23  | 22   | 19 | 15 | 11 | 8   |
| Temperatura wody      | 16 | 16 | 16  | 17 | 20 | 23 | 25  | 27   | 26 | 23 | 20 | 18  |
| Godziny słoneczne     | 5  | 7  | 7   | 9  | 11 | 12 | 13  | 12   | 11 | 9  | 7  | 5   |
| Dni deszczowe         | 11 | 9  | 6   | 4  | 3  | 1  | 1   | 1    | 1  | 4  | 5  | 11  |
| Wilgotność            | 70 | 69 | 65  | 67 | 68 | 64 | 60  | 61   | 59 | 64 | 68 | 70  |

Od obywateli polskich wymagane są wizy uprawniające do wjazdu i pobytu na

terenie Turcji. Do złożenia wniosku o wizę do Turcji podróżnym zaleca się posiadanie dokumentu podróży/paszportu ważnego co najmniej 6 miesięcy od daty wjazdu. Wymagana jest wiza elektroniczna dostępna na stronie [www.evisa.gov.tr](http://www.evisa.gov.tr) lub na lotnisku po przylocie do Turcji wielokrotna wiza typu wklejka. Aby wjechać do Turcji podróżni powinni posiadać dokument podróży/paszport ważny co najmniej o 60 dni dłużej niż „długość pobytu” wskazana na wizie, wizie elektronicznej, w przepisach dotyczących zwolnienia z wizy czy zezwoleniu na pobyt.

Szczegółowe i aktualne informacje można uzyskać na stronie MSZ:  
[www.msz.gov.pl](http://www.msz.gov.pl)

### **Ambasada Rzeczypospolitej Polskiej w Republice Turcji**

Turcja, Ankara, Atatürk Bulvari 241, 06-650 Kavaklıdere PK-20

Tel.: +90 312 4572000      +90 312 4572000, +90 312 4572001      +90 312 4572001,

Tel. dyżurny: +90 312 4572000      +90 312 4572000, +90 312 4572001      +90 312 4572001, +90 5304691 Faks: +90 312 4678963

### **Konsulat Honorowy Rzeczypospolitej Polskiej w Antalyi**

Turcja, Antalya, Kayi Plaza, Güzeloba Mahallesi, Ay-Sokak No 1, 07230 Lara-Antalya

Tel.: + 90 242 3108537      + 90 242 3108537 Faks: +90 242 3108542




# Węgry

**Stolica:** Budapeszt  
**Powierzchnia:** 93 030 km<sup>2</sup>  
**Ludność:** 9 935 tys.  
**waluta:** forint węgierski (HUF), 1 HUF = 100 Filler  
**Napięcie:** 220 V  
**Język:** węgierski  
**Wiza:** wiza nie jest wymagana

**Regiony:** [Balaton](#) | [Budapeszt](#) | [Kraj Zadunajski](#) | [Wielka Nizina Węgierska](#) | [Węgry Północne](#) | [Węgry Środkowe](#)



## Pogoda

|   | I  | II | III | IV | V  | VI | VII | VIII | IX | X  | XI | XII |
|---|----|----|-----|----|----|----|-----|------|----|----|----|-----|
|  Najwyższe temperatury | 1  | 4  | 10  | 17 | 22 | 26 | 28  | 27   | 23 | 16 | 8  | 4   |
|  Najniższe temperatury | -4 | -2 | 2   | 7  | 11 | 15 | 16  | 16   | 12 | 7  | 3  | -1  |
|  Temperatura wody      |    |    |     |    |    |    |     |      |    |    |    |     |
|  Godziny słoneczne     | 2  | 5  | 6   | 7  | 9  | 9  | 9   | 10   | 7  | 5  | 3  | 1   |
|  Dni deszczowe         | 12 | 9  | 13  | 12 | 9  | 8  | 7   | 6    | 6  | 9  | 12 | 14  |
|  Wilgotność            | 89 | 76 | 72  | 70 | 67 | 69 | 70  | 67   | 77 | 80 | 84 | 87  |

Dokumentem uprawniającym do wjazdu i wyjazdu z Węgier tak jak i innych

krajów Unii Europejskiej jest dowód osobisty lub paszport, jednak podróżując autokarem czy samochodem przed wyjazdem należy się upewnić czy trasa nie przebiega przez kraje, gdzie wymagany jest paszport. Na terenie Węgier bez wizy można przebywać 90 dni w ciągu 6 miesięcy, a okres ważności paszportu nie może być krótszy niż dozwolony czas pobytu.

Szczegółowe i aktualne informacje można znaleźć na stronie MSZ:  
[www.msz.gov.pl](http://www.msz.gov.pl) lub na stronie ambasady polskiej w Budapeszcie  
[www.budapeszt.msz.gov.pl](http://www.budapeszt.msz.gov.pl)

**Ambasada Rzeczypospolitej Polskiej w Republice Węgierskiej**

Węgry, Budapeszt, Varosligeti fasor 16, 1068

Tel.: +36 20 4729502 Tel. dyżurny: +36 1 4138200 Faks: +36 1 3511722

[budapeszt.amb.sekretariat@msz.gov.pl](mailto:budapeszt.amb.sekretariat@msz.gov.pl)

[www.budapeszt.msz.gov.pl](http://www.budapeszt.msz.gov.pl)

**Instytut Polski w Budapeszcie**

Węgry, Budapeszt, Nagymezo u.15, 1065

Tel.: +36 1 5054660 Faks: +36 1 3310341

[budapeszt.ip.sekretariat@msz.gov.pl](mailto:budapeszt.ip.sekretariat@msz.gov.pl)

[www.lengyelintezet.hu](http://www.lengyelintezet.hu)

# Włochy

**Stolica:** Rzym  
**Powierzchnia:** 301 230 km<sup>2</sup>  
**Ludność:** 60 418,7 tys  
**waluta:** euro (EUR), 1 EUR = 100 centów  
**Napięcie:** 220 V  
**Język:** włoski  
**Wiza:** wiza nie jest wymagana




**Regiony:** [Abruzja](#) | [Apulia](#) | [Bazylikata](#) | [Dolina Aosty](#) | [Emilia - Romania](#) | [Florencja](#) | [Gargano](#) | [Jeziro Como](#) | [Jeziro Garda](#) | [Jeziro Iseo](#) | [Kalabria](#) | [Kampania](#) | [Lazio](#) | [Lombardia](#) | [Marche](#) | [Mediolan](#) | [Moliza](#) | [Neapol](#) | [Palermo](#) | [Piemont](#) | [Południowy Tyrol](#) | **Riwiera Adriatycka** | [Rzym](#) | [Sardynia](#) | [Sycylia](#) | [Toskania](#) | [Trentino](#) | [Umbria](#) | [Veneto](#) | [Watykan](#) | [Wenecja](#) | [Wybrzeże Liguryjskie](#) | [Wyspa Elba](#) | [Wyspy Liparyjskie](#)

**Ski regiony:** [Apeniny Północne](#) - [Corno Alle Scale](#), [Monte Cimone](#) | [Dolina Aosty](#) - [Cervinia](#), [Courmayeur](#), [Monte Rosa](#), [Valle d'Aosta](#) | [Lombardia](#) - [Aprica](#), [Livigno](#), [Montecampione](#), [Valchiavenna](#) | [Piemont](#) - [Mondole Ski](#), [Pian di Sole](#), [Sestriere - Via Lattea](#)



Pogoda:

|                       | I  | II | III | IV | V  | VI | VII | VIII | IX | X  | XI | XII |
|-----------------------|----|----|-----|----|----|----|-----|------|----|----|----|-----|
| Najwyższe temperatury | 6  | 9  | 13  | 17 | 22 | 26 | 28  | 28   | 24 | 20 | 13 | 8   |
| Najniższe temperatury | 1  | 3  | 5   | 10 | 13 | 17 | 19  | 19   | 16 | 12 | 8  | 3   |
| Temperatura wody      | 10 | 9  | 10  | 13 | 18 | 20 | 23  | 24   | 22 | 18 | 15 | 13  |

|   |    |    |    |    |    |    |    |    |    |    |    |    |
|---|----|----|----|----|----|----|----|----|----|----|----|----|
|  Godziny słoneczne | 3  | 4  | 4  | 5  | 8  | 9  | 10 | 8  | 6  | 4  | 2  | 3  |
|  Dni deszczowe     | 8  | 5  | 8  | 8  | 7  | 7  | 4  | 5  | 6  | 8  | 11 | 9  |
|  Wilgotność        | 84 | 82 | 76 | 76 | 77 | 71 | 72 | 70 | 75 | 82 | 84 | 86 |

Dokumentem uprawniającym do wjazdu i wyjazdu z Włoch tak jak i innych krajów Unii Europejskiej jest dowód osobisty lub paszport. Na terenie Włoch bez wizy można przebywać 90 dni, a okres ważności paszportu nie może być krótszy niż dozwolony czas pobytu.

Szczegółowe i aktualne informacje można znaleźć na stronie MSZ:

[www.msz.gov.pl](http://www.msz.gov.pl) lub na stronie ambasady polskiej w Rzymie:

[www.rzym.polemb.net](http://www.rzym.polemb.net)

### **Ambasada Rzeczypospolitej Polskiej w Republice Włoskiej**

Włochy, Rzym, Via Pietro Paolo Rubens, 20, 00197

Tel.: 0039 06 362 04 200, 0039 06 362 04 204 Tel.: 0039 06 362 04 300 (Wydz.

Kons.) Tel. dyżurny: 0039 335 599 52 12 (po godz. pracy) Faks: 0039 06 321 78 95

Faks: 0039 06 362 04 322 (Wydz. Kons.)

[rzym.amb.sekretariat@msz.gov.pl](mailto:rzym.amb.sekretariat@msz.gov.pl)

[www.rzym.polemb.net](http://www.rzym.polemb.net)

### **Konsulat Honorowy Rzeczypospolitej Polskiej w Bolonii**

Włochy, Bolonia, Via Santo Stefano 63, 40125

Tel.: (00-39) 051 22 89 09 Tel.: (00-39) 051 22 74 42 Faks: (00-39) 051 65 93 362

[consolatopolacco.bo@libero.it](mailto:consolatopolacco.bo@libero.it)